























































# LEGENDA KERNENKAARTEN

	Centrumgebied		A59/N267		Afweegbaar gebied uitbreiding wonen
	Lintstructuur		Gebiedsontsluitingsweg		Inbreiding (> 100 woningen)
	Woonwijk		Overige wegen		Inbreiding (> 25 woningen)
	Wonen op ruime groen kavels		Onderzoeklocatie op- en afritten		Inbreiding (> 5 woningen)
	Bedrijventerrein		Onderzoekstracé lokale ontsluitingsstructuur		Inbreiding wonen /werken
	Bedrijven/wonen in voorbereiding		Water		Uitbreiding wonen
	Vestingwallen/Fort		Hoofdwaterloop / waterloop		potentiële intensiveringslocatie
	Relatie vesting-landschap		Oude Maasje / terugbrengen oorspronkelijk Oude Maasje		potentiële transformatielocatie
	Park/Begraafplaats/Sportpark		Slagenlandschap		potentiële herstructureringslocatie
	Beeldbepalende bebouwing		Primaire waterkering /overige dijken		Transformatie naar wonen
	Beschermd stadsgezicht		Veerpont		Ruimte-voor-Ruimte woningen
	Pleinruimte		Bufferzone tussen bebouwingszones		Afweegbaar gebied uitbreiding groen /sport
	Groene open ruimte		Harde grens		Uitbreiding groen /sport
	Landschapszone met recreatieve potentie		Zachte grens		Afweegbaar gebied uitbreiding Land van Ooit
	Land van Ooit		Zicht naar het landschap		Uitbreiding Land van Ooit
	Losse bebouwing landschap				Afweegbaar gebied uitbreiding bedrijvigheid
	Glastuinbouw				Uitbreiding bedrijvigheid
	Glastuinbouw Doorgroei plusgebied				
	Glastuinbouw Vestigingsgebied				
	Bosgebied (onderdeel EHS)				
	Natuurgebied (EHS)				
	Groene zone t.b.v. ruimtelijke kwaliteit				

Gemeente Heusden  
StructuurvisiePlus  
Legenda kernenkaarten

datum : 18 mei 2005  
TEK04-HEU00020-06C

getekend: RW, RB  
gecontroleerd: DA, EdG

Croonen Adviseurs B.V.  
enige afdeling van  
Hof van Houtland 7  
Postbus 426  
6240 AR, Simons  
tel: 0173 523 38 85  
fax: 0173 523 38 86  
e-mail: h.v.h@croonen.nl  
internet: www.croonen.nl

**CROONEN**  
ADVISEURS